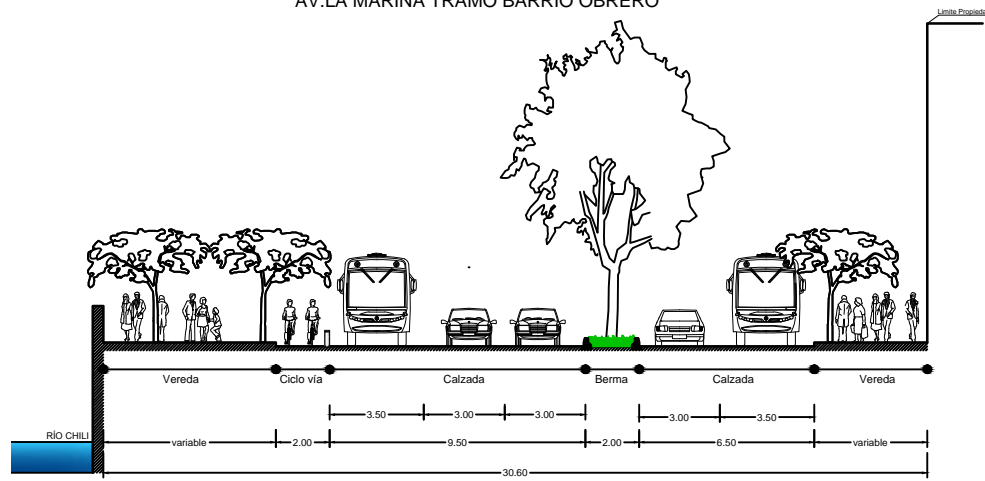
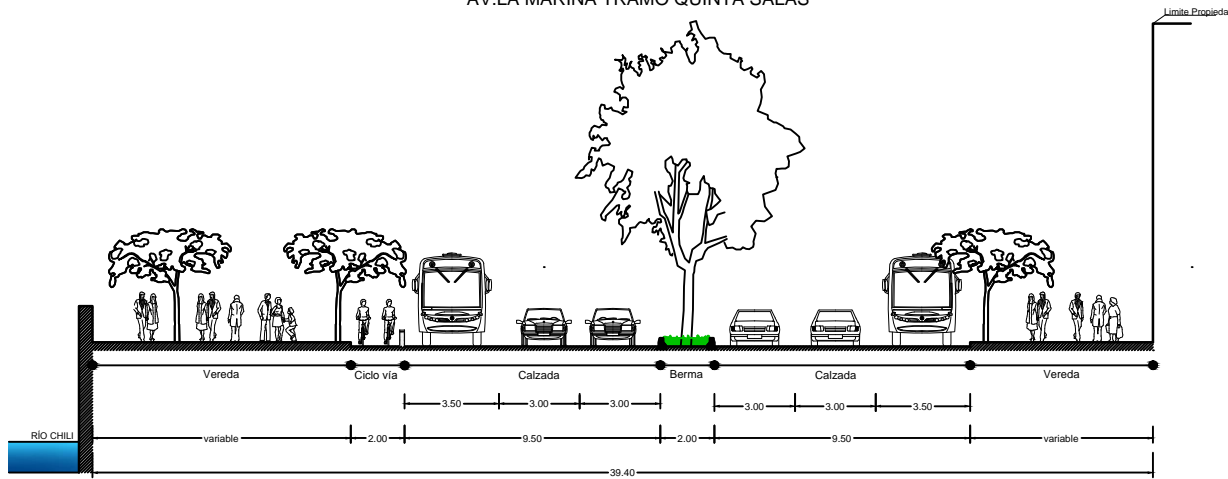


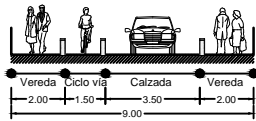
SECCIÓN VIAL 7-7:
AV.LA MARINA TRAMO BARRIO OBRERO



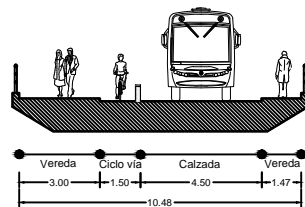
SECCIÓN VIAL 8-8:
AV.LA MARINA TRAMO QUINTA SALAS



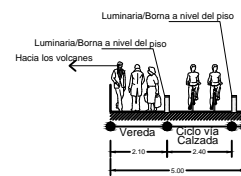
SECCIÓN VIAL 9-9:
TRAMO PTE.GRAU



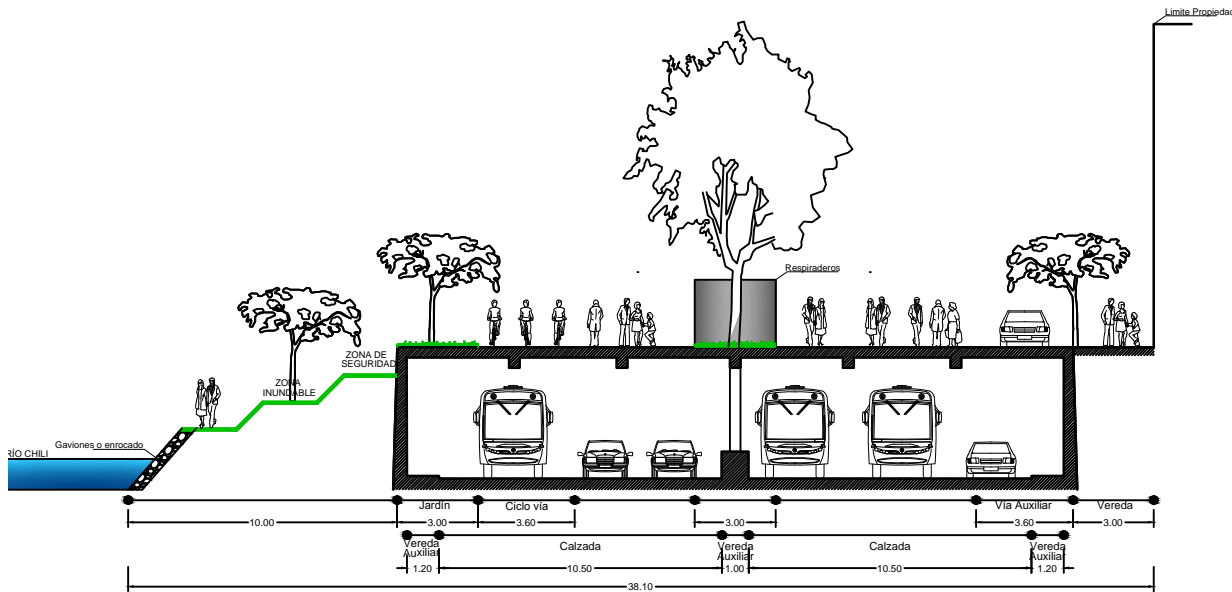
SECCIÓN VIAL 10-10:
TRAMO PTE. BAJO GRAU



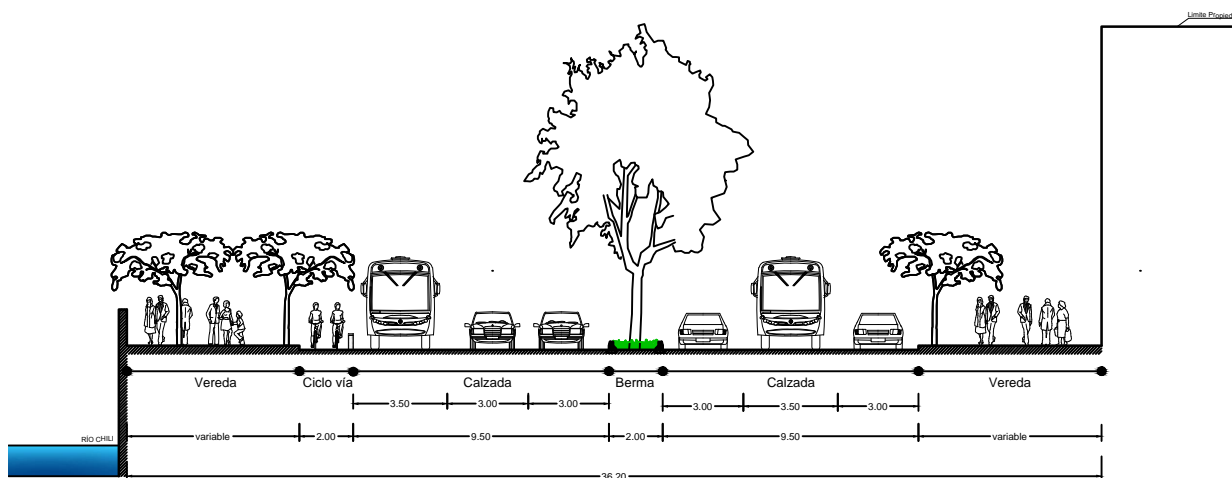
SECCIÓN VIAL 11-11:
PUENTE DE FIERRO
VÍA PEATONAL COMPARTIDA



SECCIÓN VIAL 12-12:
AV.LA MARINA TRAMO PTE GRAU - PTE BOLOGNESI
PROPUESTA A LARGO PLAZO



SECCIÓN VIAL 13-13:
AV.LA MARINA TRAMO PEDRO P.DÍAZ



MUNICIPALIDAD PROVINCIAL
DE AREQUIPA



GERENCIA DEL CENTRO HISTÓRICO
Y ZONA MONUMENTAL
ÁREA DE PLANIFICACIÓN
Y GESTIÓN URBANA



AECID
AGENCIA ESPAÑOLA
DE COOPERACIÓN INTERNACIONAL
PARA EL DESARROLLO

Plan Maestro del Centro
Histórico de Arequipa y
Zona de Amortiguamiento
PlaMCha
2017-2026
PF.05

PLANO

PROPUESTA VIAL
SECCIONES VIALES 2

ESC 1/4 500 Enero 2017 PSAD 56

GERENCIA DEL CENTRO HISTÓRICO Y
ZONA MONUMENTAL

Gerente
ARQ. VICTOR DIBÁN ROJAS

Coordinador General
ARQ. JULIO C. ASPILCUETA B.

Equipo Técnico
Arq. Nancy Benavente Valcarcel.
Arq. Kelly Llerena Gárate.
M.Sc. Rodrigo Arrieta Buscaglia
B.Arq. Yrma Daniela Villalba Linares