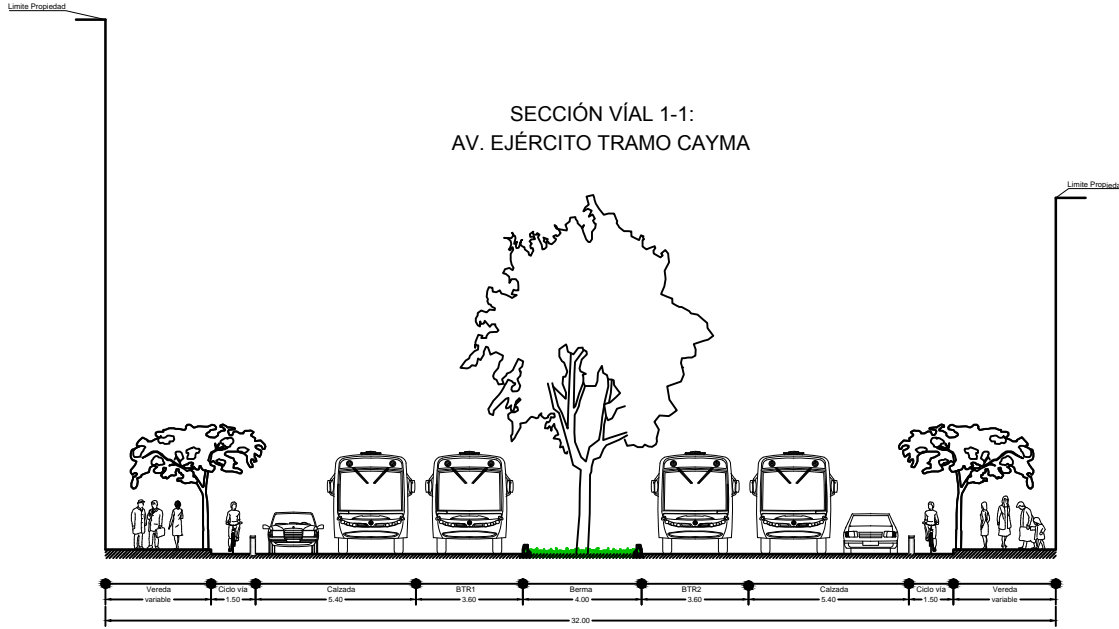
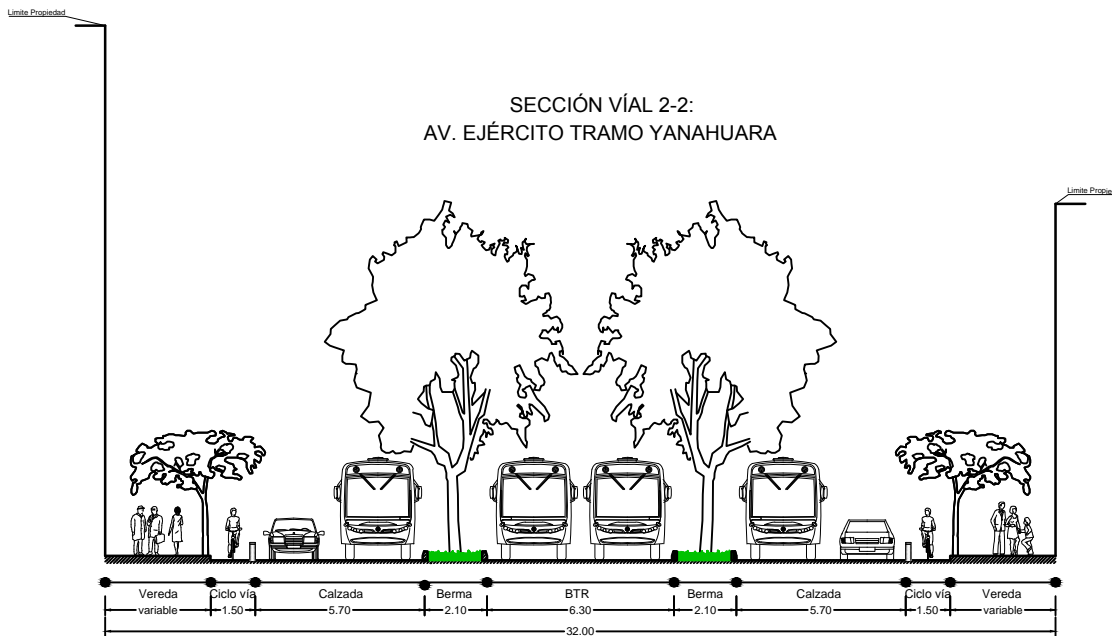


VÍAS METROPOLITANAS

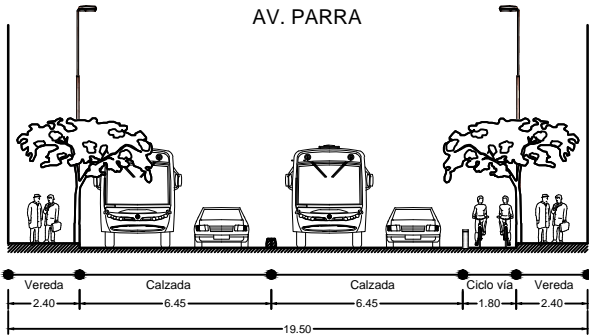
SECCIÓN VÍAL 1-1:
AV. EJÉRCITO TRAMO CAYMA



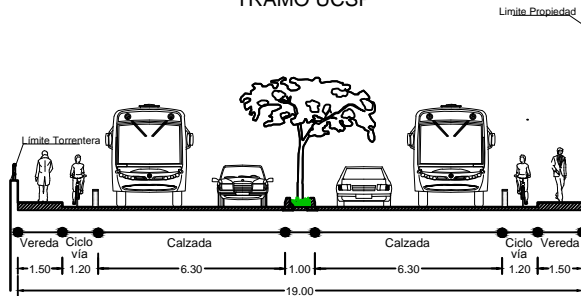
SECCIÓN VÍAL 2-2:
AV. EJÉRCITO TRAMO YANAHUARA



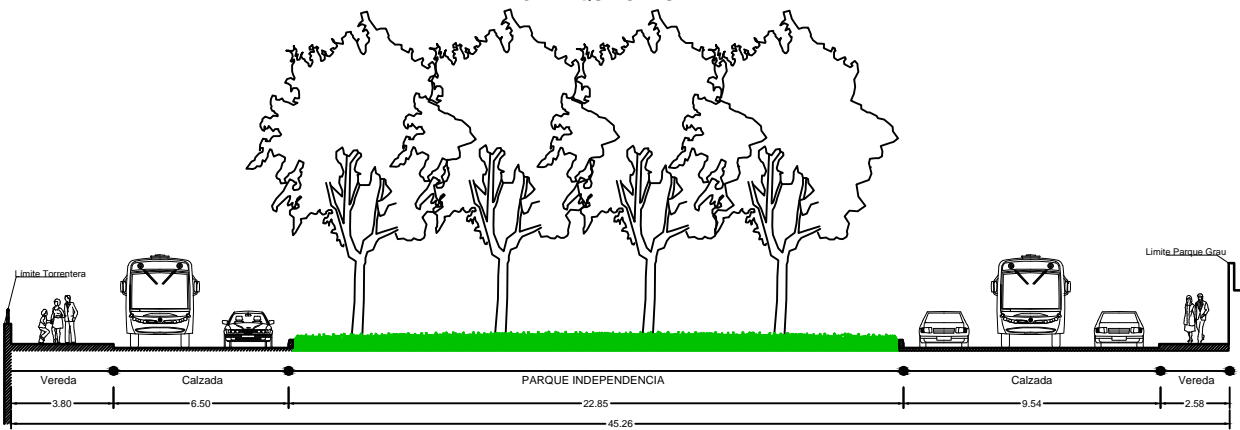
SECCIÓN VÍAL 3-3:
AV. PARRA



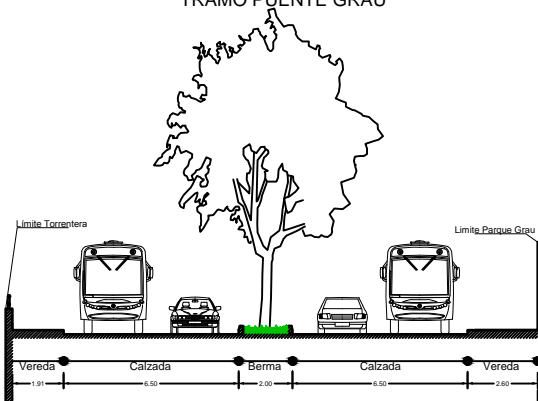
SECCIÓN VÍAL 4-4:
AV. JUAN DE LA TORRE
TRAMO UCSP



SECCIÓN VÍAL 5-5:
AV. JUANDE LA TORRE
TRAMO PARQUE GRAU



SECCIÓN VÍAL 6-6:
AV. LA MARINA
TRAMO PUENTE GRAU



MUNICIPALIDAD PROVINCIAL
DE AREQUIPA



GERENCIA DEL CENTRO HISTÓRICO
Y ZONA MONUMENTAL
ÁREA DE PLANIFICACIÓN
Y GESTIÓN URBANA



AECID
AGENCIA ESPAÑOLA
DE COOPERACIÓN INTERNACIONAL
PARA EL DESARROLLO

Plan Maestro del Centro
Histórico de Arequipa y
Zona de Amortiguamiento
PlaMCha
2017-2026
PF.04

PLANO

PROPUESTA VIAL
SECCIONES VIALES 1

ESC 1/4 500 Enero 2017 PSAD 56

GERENCIA DEL CENTRO HISTÓRICO Y
ZONA MONUMENTAL

Gerente
ARQ. VÍCTOR DIBÁN ROJAS

Coordinador General
ARQ. JULIO C. ASPILCUETA B.

Equipo Técnico
Arq. Nancy Benavente Valcarcel.
Arq. Kelly Llerena Gárate.
M.Sc. Rodrigo Arrieta Buscaglia
B.Arq. Yrma Daniela Villalba Linares